

**09 - St.Lorenzen Kapelle - Ridnaun**  
Ensemble bestehend aus dem Hügel und der darauf lokalisierten St. Lorenz Kapelle.

**Beschreibung:**

Auf der Kuppe eiszeitliches Ursprunges südlich von Maiern befindet sich die St. Lorenz Kapelle, welche zusammen mit dem umliegenden Gelände ein Ensemble von besonderem geschichtlichen und landschaftlichen Wert bestimmt. Die St.Lorenz Kapelle und die Knappenkirche stehen sich entlang einer Linie von Westen nach Osten gegenüber.

**Ausweisungskriterien:**

- Historischer Wert
- Malerischer Charakter
- Monumentalität mit Bezug auf die Stellung der Bauten zueinander und zur Landschaft
- Kollektives Gedächtnis

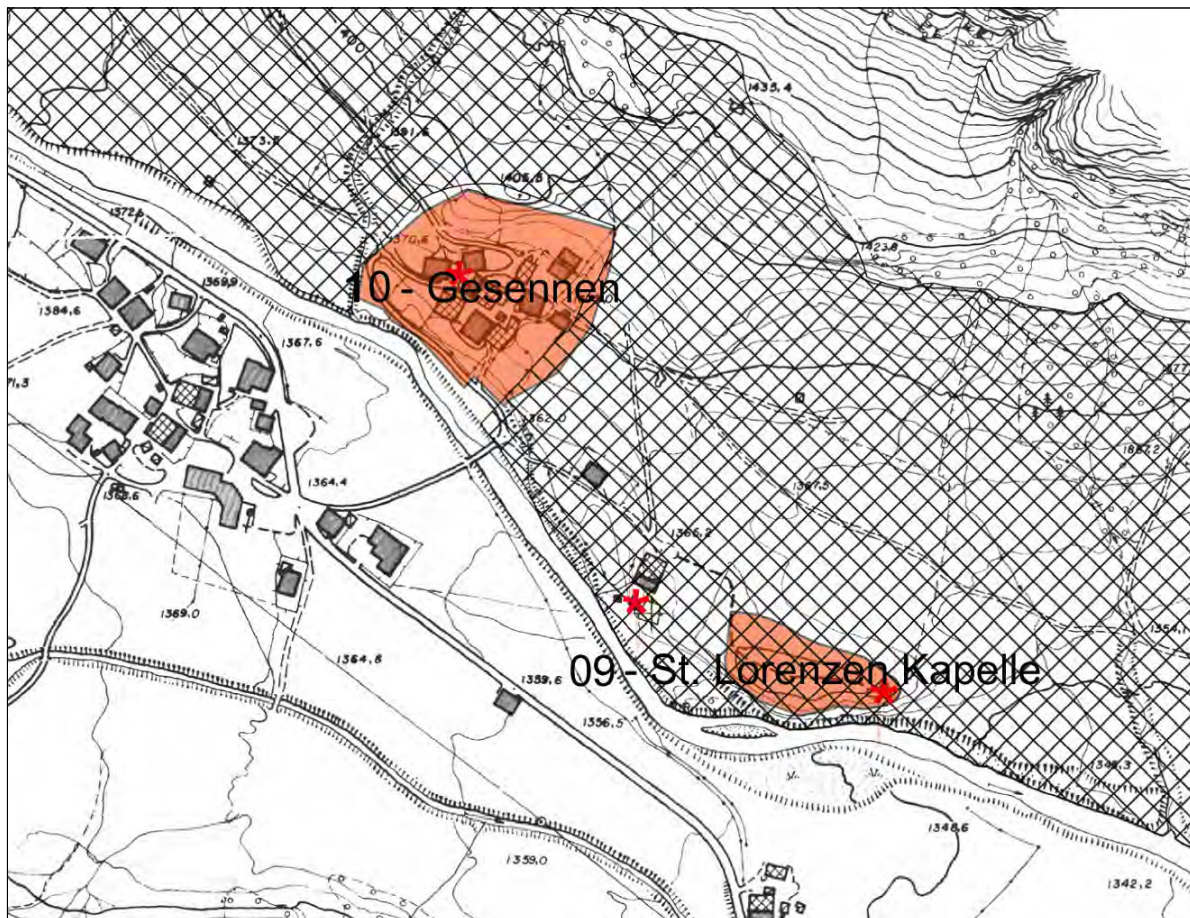
**09 - Cappella di S. Lorenzo - Ridanna**  
Insieme composto dalla collina con la sovrastante Cappella di S. Lorenzo.

**Descrizione:**

Sulla collina di origine glaciale a Sud di Maiern, si trova la Cappella di S.Lorenzo che definisce con l'area adiacente un insieme di particolare valore storico e paesaggistico. La cappella di S.Lorenzo e la chiesa dei minatori si guardano da lontano lungo la linea da Ovest ad Est.

**Criteri di individuazione:**

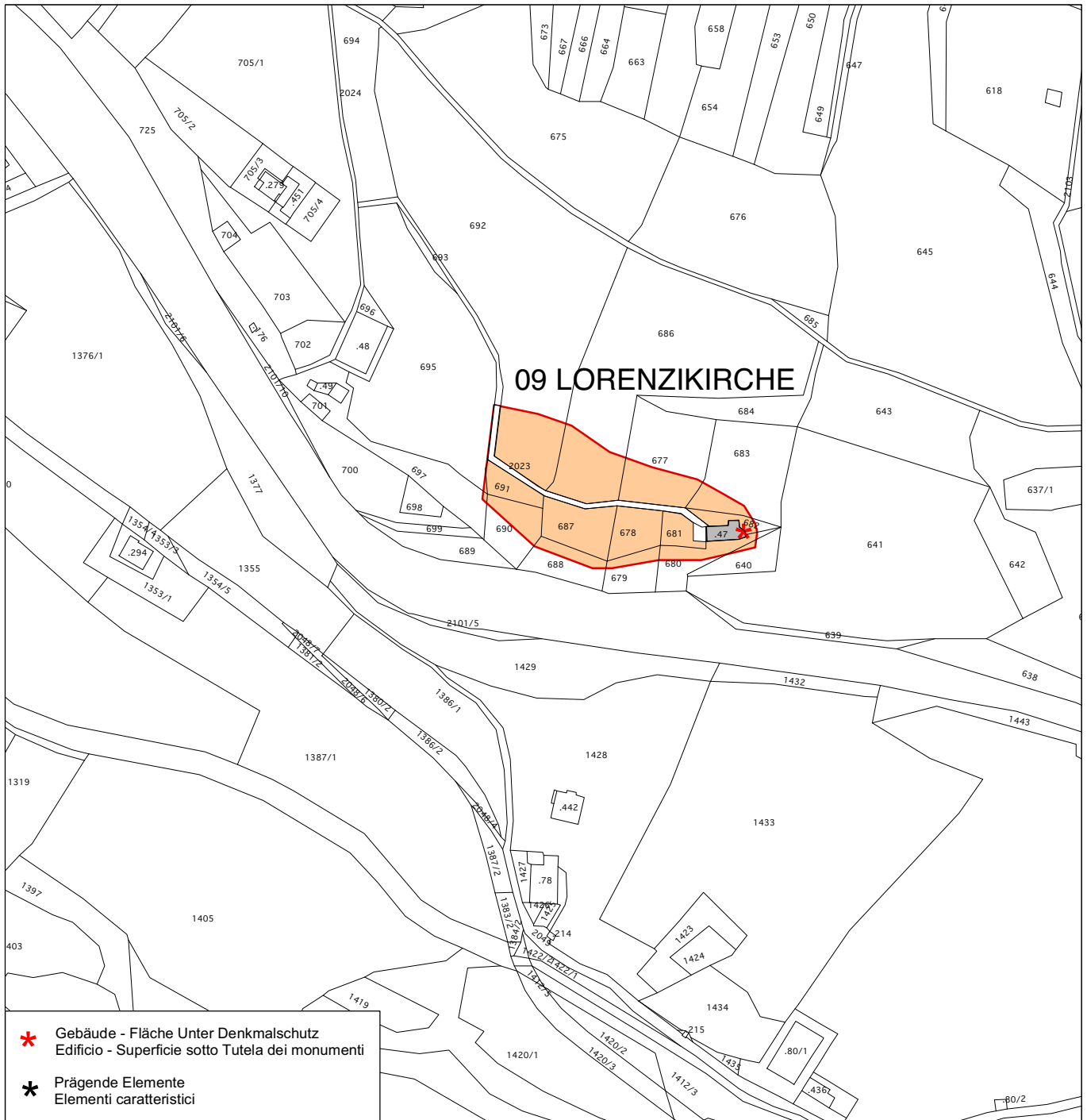
- Valore storico.
- Carattere pittoresco.
- Carattere monumentale riferito alla disposizione delle costruzioni in rapporto reciproco e col paesaggio.
- Memoria collettiva.



ENSEMBLESCHUTZ  
TUTELA INSIEMI


09

LORENZIKIRCHE  
CHIESA DI S. LORENZO





Luftaufnahme – Foto Aerea



Lorenzikirche und St.Magdalena – Chiesa di S.Lorenzo e S.Maddalena



BP Ped 47



BP Ped 47



Lorenzikirche Nordansicht – Vista da Nord



Lorenzikirche Sudansicht - Vista da Sud